

Prośbę o opinię Komisji Pk
na sekcji w dniu 28.04.2021 - 1 opinie Dk

„Projekt”

7 15.04.2021

Załącznik nr ... do protokołu
Nr /2021 Sesji Rady Miejskiej
Trzemeszna z dnia .04.2021 r.

12.04.21
RADA MIEJSKA TRZEMESZNA
ul. Gen. Hanzyka Dąbrowskiego 2
53-240 Trzemeszno
tel. 87 415 1 05

**UCHWAŁA Nr .. / / 2021
RADY MIEJSKIEJ TRZEMESZNA
z dnia kwietnia 2021 r.**

**o przystąpieniu do sporządzenia miejscowego planu zagospodarowania
przestrzennego części miasta Trzemeszno położonej przy ul. Wyszyńskiego.**

Na podstawie art. 18 ust. 2 pkt 5 ustawy z dnia 8 marca 1990r o samorządzie gminnym (tj. Dz. U. z 2020 r. poz. 713 – ze zm.) oraz art. 14 ust. 1,2,4 ustawy z dnia 27 marca 2003 r., o planowaniu i zagospodarowaniu przestrzennym (tj. Dz. U. z 2020 r. poz. 293 – ze zm.)

**Rada Miejska Trzemeszna
uchwała , co następuje**

§ 1.

Przystępuje się do sporządzenia miejscowego planu zagospodarowania przestrzennego części miasta Trzemeszno, położonej przy ul. Wyszyńskiego, obejmującej teren oznaczony na załączniku graficznym do niniejszej uchwały linią ciągłą koloru zielonego i stanowiący działkę nr geod. 58.

§ 2.

Zobowiązuje się Burmistrza Trzemeszna do uwzględnienia w opracowanym planie zagospodarowania przestrzennego zasad i wymogów wynikających z obowiązującego porządku prawnego, dotyczących sporządzania planów zagospodarowania przestrzennego.

§ 3.

Wykonanie uchwały powierza się Burmistrzowi Trzemeszna

§ 4.

Uchwała wchodzi w życie z dniem podjęcia.



Justyna Gałęcka
Adwokat

Uzasadnienie


Przystąpienie do sporządzenia planu zagospodarowania przestrzennego części miasta Trzemeszna, położonej przy ul. Wyszyńskiego, obejmującego teren o powierzchni 2,1360 ha, oznaczony na załączniku graficznym do niniejszej uchwały linią ciągłą koloru zielonego, stanowiący działkę nr geod. 58, jest zgodne z wnioskiem właściciela terenu i ma na celu umożliwienie zagospodarowania lepsze zagospodarowanie tego terenu poprzez dopuszczenie w tym obszarze możliwości lokalizacji zabudowy mieszkaniowej i usługowej.

Przed podjęciem Uchwały stwierdzono zgodność proponowanego zagospodarowania działki z studium uwarunkowań i kierunków zagospodarowania przestrzennego miasta i gminy Trzemeszno, dokonano analizy istniejącego zagospodarowania w tym rejonie miasta i stwierdzono zasadność jej podjęcia w celu realizacji rozwoju społeczno - gospodarczego miasta, w tym przede wszystkim zaspokojenia potrzeb mieszkaniowych dla ludności.

PREZESDANT
Krzysztof Breziński (2)



Projekt przygotował:




do z. 10/2014

Trzemeszno, dnia 10.03.2021

Eugeniusz Luców
(imię i nazwisko/ nazwa firmy)
ul. K. Wyszyńskiego
62-240 Trzemeszno
(adres)

.....
(nr tel./e-mail)



Burmistrz Trzemeszna
ul. Gen. H. Dąbrowskiego 2
62-240 Trzemeszno

Niniejszym wnoszę o sporządzenie miejscowego planu zagospodarowania przestrzennego dla działki/działek nr geod. 58, położonej/położonych we wsi/ w mieście* Trzemeszno, gm. Trzemeszno, przy ul. Wyszyńskiego, w celu jej przeznaczenia pod teren mieszkańcovej jednorodzinnej, usługowo - mieszkaniowej.
Jednocześnie deklaruję/ ~~nie deklaruję~~* pokrycie kosztów związanych ze sporządzeniem tego planu.

Eugeniusz Luców
(podpis wnioskodawcy)

Załączniki:

1. Mapa zasadnicza bez aktualizacji w terenie w skali 1:1000 (2 szt.)
2. Wypis z rejestru gruntów

* niepotrzebne skreślić

