



Starosta Gnieźnieński

Starostwo Powiatowe w Gnieźnie  
ul. Jana Pawła II 9/10  
62-200 Gniezno  
T: 61 424 07 13  
F: 61 424 07 70  
E: starostwo@powiat-gniezno.pl  
www.powiat-gniezno.pl

GP.6522.3.2020



## OGŁOSZENIE

Na podstawie art. 35 ust. 6 ustawy z 9 czerwca 2011r. Prawo geologiczne i górnicze (Dz. U. 2020r., poz. 1064 z póź. zm.) Starosta Gnieźnieński ogłasza, określone koncesją znak: GP.6522.3.2020 z dnia 14 stycznia 2021r., granice obszaru i terenu górniczego złoża „Powiadacze JR III”, działka nr 19 oraz części działek nr 15 i 17, obręb Powiadacze, gmina Trzemeszno.

Granice ustanowionego obszaru i terenu górniczego „Powiadacze JR III” obrazuje mapa w skali 1 : 1 000.

z up. Starosty Gnieźnieńskiego  
*Beata Kamińska*  
Beata Kamińska  
Geolog Powiatowy  
Starostwa Powiatowego w Gnieźnie

# MAPA DO CELÓW PROJEKTOWYCH

Oznaczenie kancelaryjne zgłoszenia pracy geodezyjnej		GKU.6640.4004.2019
Nazwa miejscowości		Ławki, Powiadacze
Jednostka ewidencyjna	identyfikator	300309_5
	nazwa	Trzemeszno
Obręb ewidencyjny	identyfikator	300309_5.0013 300309_5.0023
	nazwa	Ławki Powiadacze
Skala mapy		1:1000
Nazwa układu współrzędnych	prostokątnych układu wysokości	2000 strefa 6
	Kronsztadt 86	
Oznaczenie granic obszaru, który był przedmiotem aktualizacji		
Informacja o służebnościach gruntowych mających wpływ na zagospodarowanie gruntów, zlokalizowanych w granicach projektowanej inwestycji budowlanej		
Wykonanie niniejszej mapy nie było poprzedzone ustaleniami dotyczącymi ewentualnych służebności gruntowych, obciążających grunty położone w granicach projektowanej inwestycji budowlanej		
Nie wyklucza się istnienia w terenie innych nie wykazanych na niniejszej mapie urządzeń podziemnych, które nie były zgłoszone do inwentaryzacji lub o których brak jest informacji w instytucjach branżowych.		
Data opracowania mapy		20.11.2019 r.
Arkusze mapy ewid. nr		1
Działka		Wg zasięgu
Sekcja		6.182.19.07.2;4

Poświadczam, że niniejszy dokument został opracowany w wyniku prac geodezyjnych i kartograficznych, których rezultaty zawiera operat techniczny wpisany do ewidencji materiałów państwowego zasobu geodezyjnego i kartograficznego

STAROSTA GNIĘŹNIEŃSKI

P.3003.2019. 33%

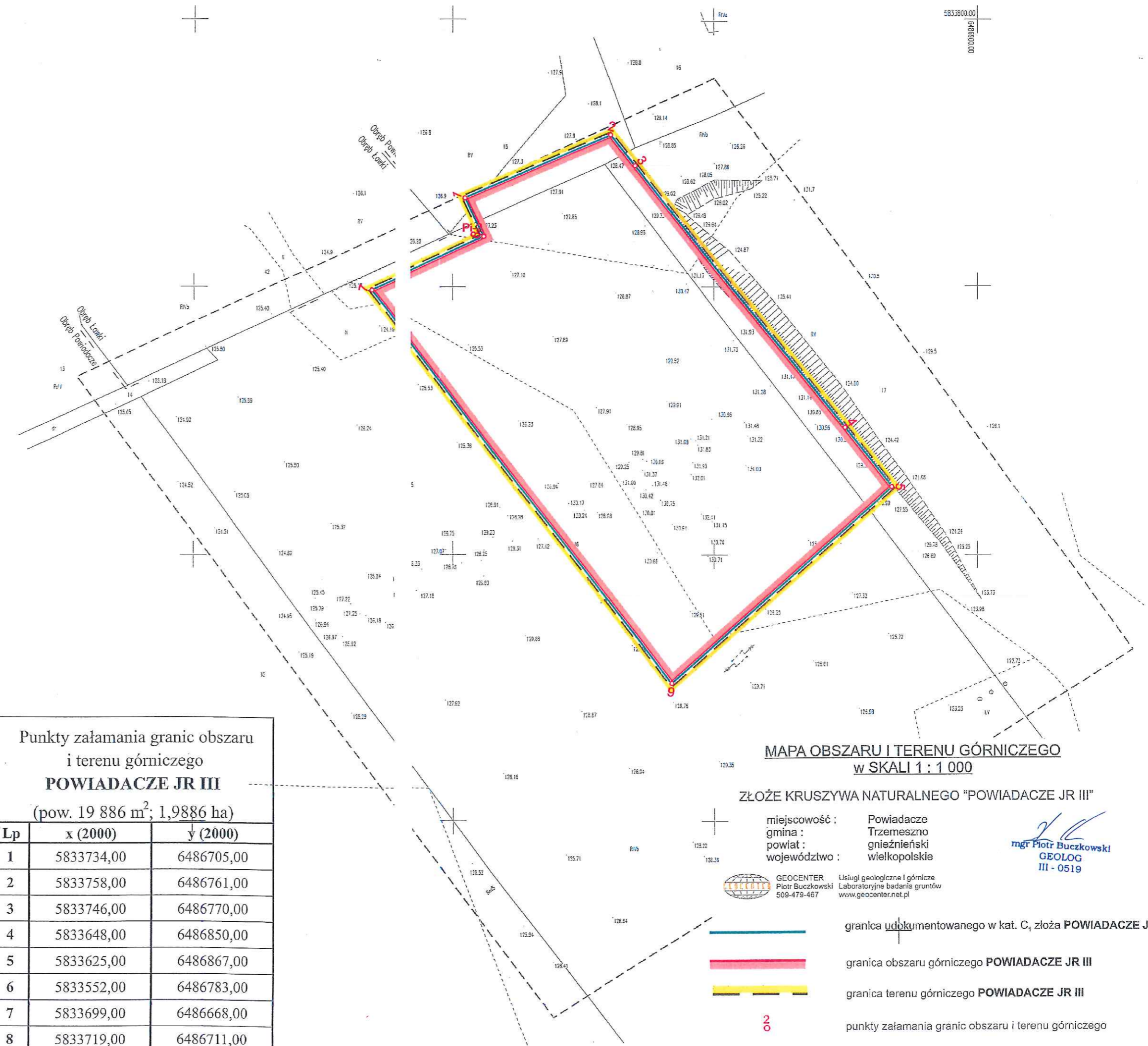
(identyfikator ewidencyjny mater. alu. zasobu - operatu technicznego)

(Data wpisania operatu technicznego do ewidencji materiałów zasobu)

(imię, nazwisko i podpis osoby reprezentującej organ)

**Punkty załamania granic obszaru i terenu górniczego POWIADACZE JR III**  
(pow. 19 886 m<sup>2</sup>; 1,9886 ha)

Lp	x (2000)	y (2000)
1	5833734,00	6486705,00
2	5833758,00	6486761,00
3	5833746,00	6486770,00
4	5833648,00	6486850,00
5	5833625,00	6486867,00
6	5833552,00	6486783,00
7	5833699,00	6486668,00
8	5833719,00	6486711,00







## MAPA OBSZARU I TERENU GÓRNICZEGO W SKALI 1 : 1 000

ZŁOŻE KRUSZYWA NATURALNEGO "POWIADACZE JR III"

miejsowość : Powiadacze  
gmina : Trzemeszno  
powiat : gnieźnieński  
województwo : wielkopolskie

mgr Piotr Buczkowski  
GEOLOG  
III - 0519

GEOCENTER  
Piotr Buczkowski  
509-479-467  
Usługi geologiczne i górnicze  
Laboratoryjne badania gruntów  
www.geocenter.net.pl

-  granica udokumentowanego w kat. C, złoża POWIADACZE JR I
-  granica obszaru górniczego POWIADACZE JR III
-  granica terenu górniczego POWIADACZE JR III
-  punkty załamania granic obszaru i terenu górniczego

GEODEZYJNE  
USŁUGI GEODEZYJNE

mgr inż. Józefów  
nr upr. zawod. 12345

5833600.00  
00000000.00