

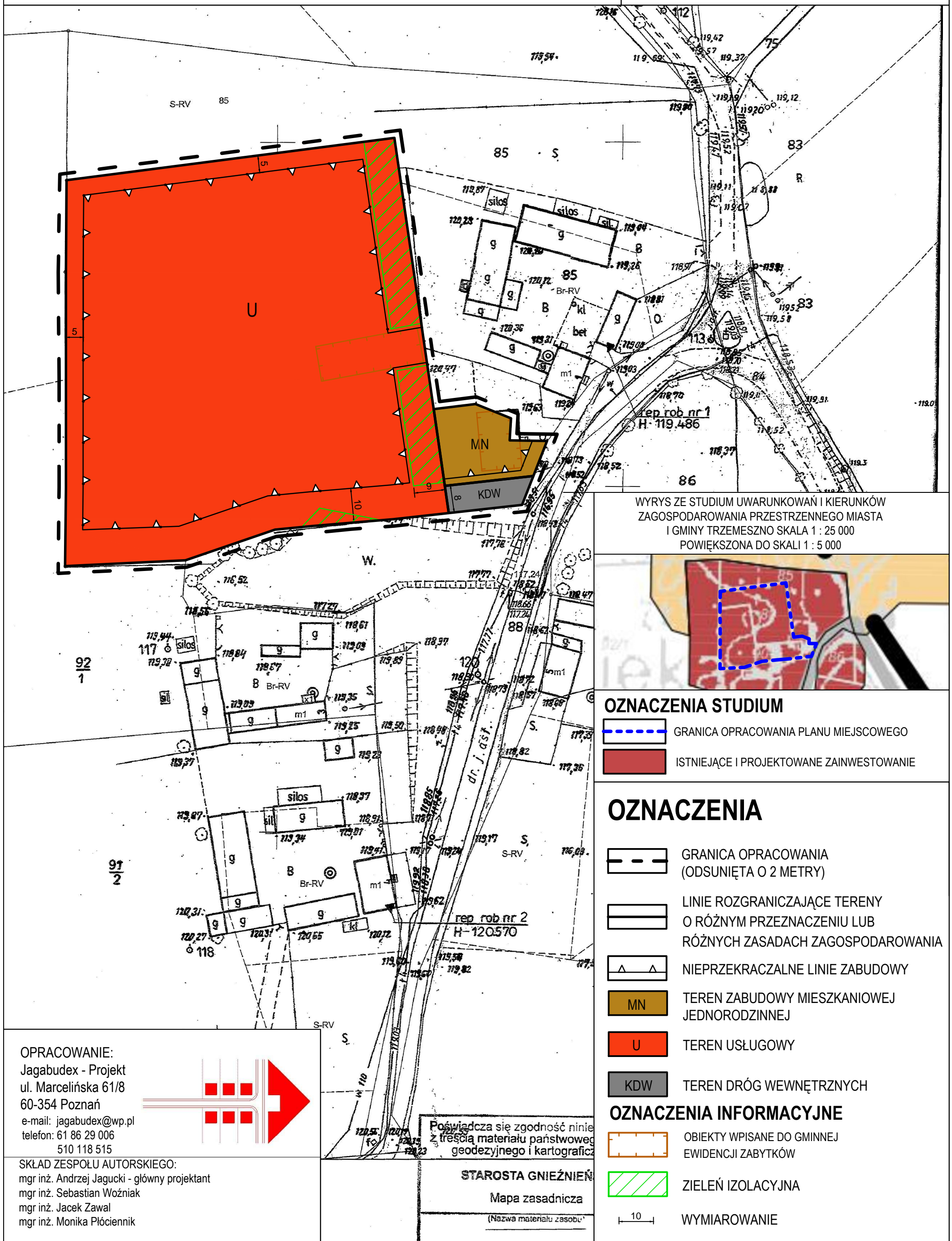


MIJSCOWY PLAN ZAGOSPODAROWANIA PRZESTRZENNEGO TERENU
BUDOWNICTWA USŁUGOWEGO DLA DZIAŁEK NR GEOD. 89 I 90 WE WSI
PASIEKA GM. TRZEMESZNO

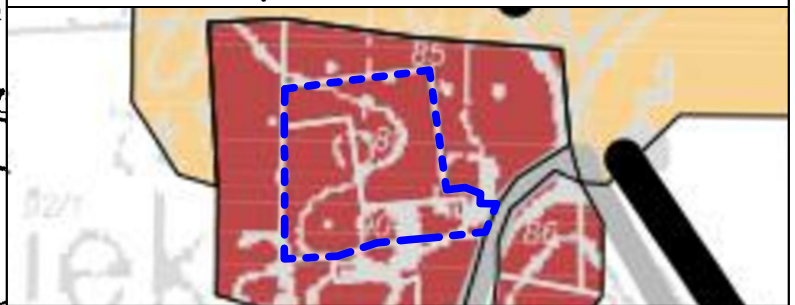
ZALĄCZNIK NR 1 DO UCHWAŁY NR LIV/504/2017
RADY MIEJSKIEJ W TRZEMESZNIE Z DNIA 29.11.2017 r.

SKALA 1 : 1 000



1cm - 10m





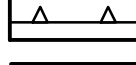






WYRYS ZE STUDIUM UWARUNKOWAŃ I KIERUNKÓW
ZAGOSPODAROWANIA PRZESTRZENNEGO MIASTA
I GMINY TRZEMESZNO SKALA 1 : 25 000
POWIĘKSZONA DO SKALI 1 : 5 000



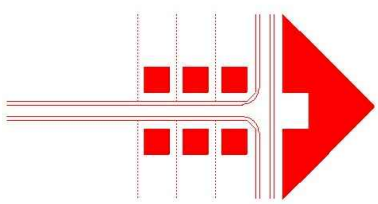
OZNACZENIA STUDIUM

-  GRANICA OPRACOWANIA PLANU MIEJSKOWEGO
-  ISTNIEJĄCE I PROJEKTOWANE ZAINWESTOWANIE

OZNACZENIA

-  GRANICA OPRACOWANIA (ODSUNIĘTA O 2 METRY)
-  LINIE ROZGRANICZAJĄCE TERENY O RÓŻNYM PRZEZNACZENIU LUB RÓŻNYCH ZASADACH ZAGOSPODAROWANIA
-  NIEPRZEKACZALNE LINIE ZABUDOWY
-  TEREN ZABUDOWY MIESZKANIOWEJ JEDNORODZINNEJ
-  TEREN USŁUGOWY
-  TEREN DRÓG WEWNĘTRZNYCH
- OZNACZENIA INFORMACYJNE**
-  OBIEKTY WPISANE DO GMINNEJ EWIDENCJI ZABYTKÓW
-  ZIELEŃ IZOLACYJNA
-  WYMIAROWANIE

OPRACOWANIE:
Jagabudex - Projekt
ul. Marcelesińska 61/8
60-354 Poznań
e-mail: jagabudex@wp.pl
telefon: 61 86 29 006
510 118 515



SKŁAD ZESPOŁU AUTORSKIEGO:
mgr inż. Andrzej Jagucki - główny projektant
mgr inż. Sebastian Woźniak
mgr inż. Jacek Zawal
mgr inż. Monika Płóciennik

Poswiadcza się zgodność niniejszego materiału państwowego geodezyjnego i kartograficznego

STAROSTA GNIEZNIEN

Mapa zasadnicza

(Nazwa materiału zasobu)