


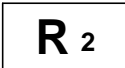

MIEJSCOWY PLAN ZAGOSPODAROWANIA PRZESTRZENNEGO TERENÓW ZABUDOWY MIESZKANIOWEJ JEDNORODZINNEJ OBEJMUJĄCY TEREN DZIAŁKI NR 5/1 WE WSI NIEWOLNO g. TRZEMESZNO

ZAŁĄCZNIK DO UCHWAŁY NR XLV/418/2017
RADY MIEJSKIEJ TRZEMESZNA
Z DNIA 26 KWIETNIA 2017 ROKU

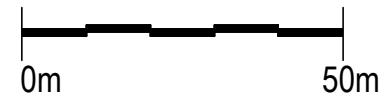
OGŁOSZONO
W DZIENNIKU URZĘDOWYM
WOJEWÓDZTWA WIELKOPOLSKIEGO
.....NR POZ
..... Z DNIA










Wyrys ze studium uwarunkowań i kierunków zagospodarowania przestrzennego

-  GRANICA OBSZARU OBJĘTEGO MPZP
-  STREFA ROLNICTWA ZRÓWNOWAZONEGO O MNIJSZEJ PRZYDATNOŚCI DLA PRODUKCJI, Z UWAGI NA DOMINACJE GLEB W KLASACH IVb i V
-  STREFA WIEJSKA

SKALA 1 : 1000

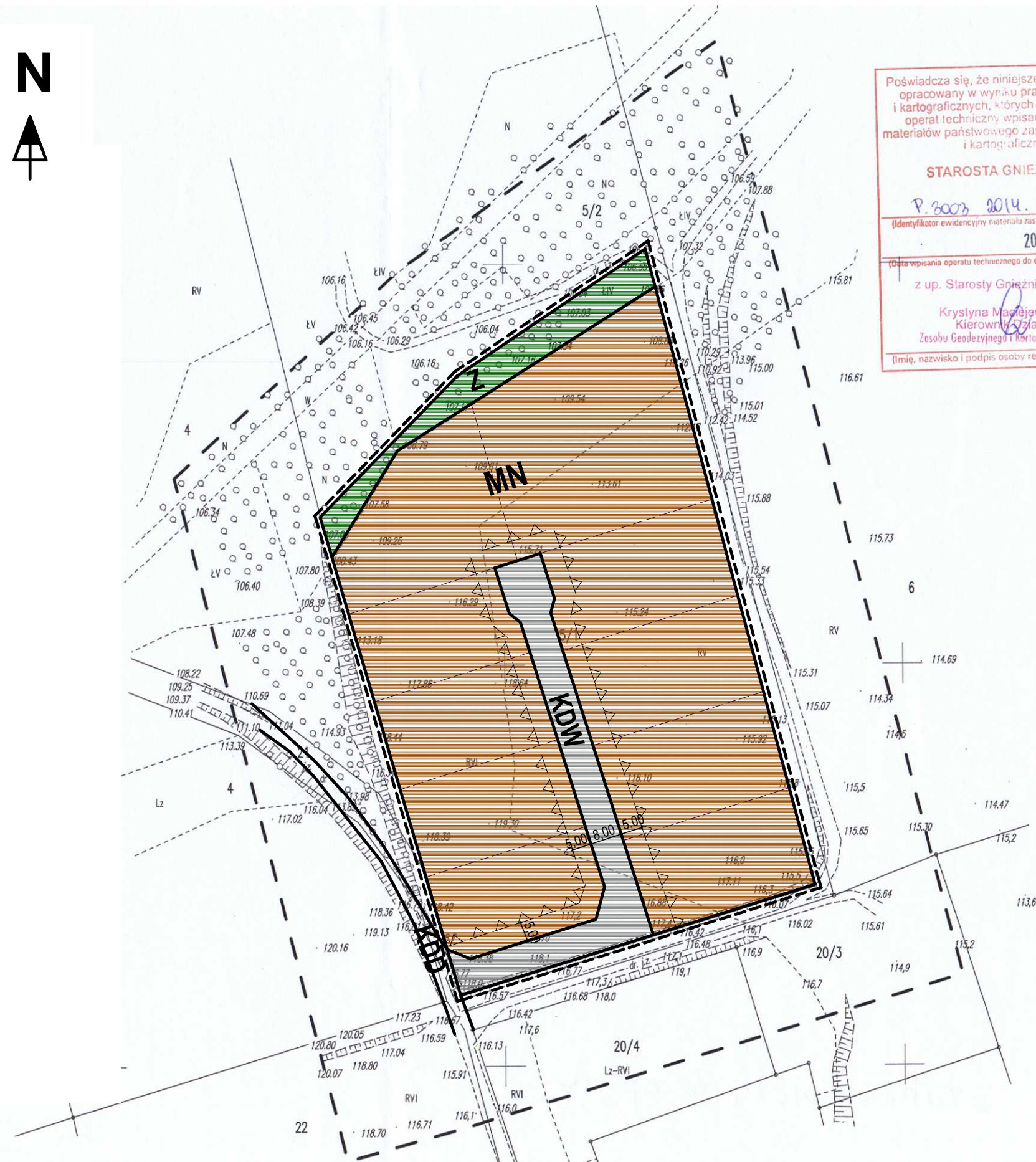


OZNACZENIA GRAFICZNE I LITEROWE STANOWIĄCE OBOWIĄZUJĄCE USTALENIA PLANU

-  GRANICA OPRACOWANIA PLANU
-  LINIE ROZGRANICZAJĄCE TERENY O RÓŻNYM SPOSOBIE ZAGOSPODAROWANIA I RÓŻNYCH FUNKCJACH
-  ORIENTACYJNA GRANICA PODZIAŁU
-  NIEPRZEKRACZALNA LINIA ZABUDOWY
-  TERENY ZABUDOWY MIESZKANIOWEJ JEDNORODZINNEJ
-  TERENY ZIELENI
-  TEREN DROGI DOJAZDOWEJ WEWNĘTRZNEJ

OZNACZENIA O CHARAKTERZE INFORMACYJNYM

-  TEREN DROGI PUBLICZNEJ DOJAZDOWEJ



Poświadczam, że niniejszy dokument został opracowany w wyniku prac geodezyjnych i kartograficznych, których rezultaty zawiera operat techniczny wpisany do ewidencji materiałów państwowego zasobu geodezyjnego i kartograficznego

STAROSTA GNIĘZNIENSKI

P. 3003 2014. 2402
(identyfikator ewidencyjny materiału zasobu - operatu technicznego)

2014-09-09
(data wpisania operatu technicznego do ewidencji materiałów zasobu)

z up. Starosty Gnieźnieńskiego

Krystyna Maciejewska
Kierownik Działu
Zasobu Geodezyjnego i Kartograficznego

(Imię, nazwisko i podpis osoby reprezentującej organ) (3)