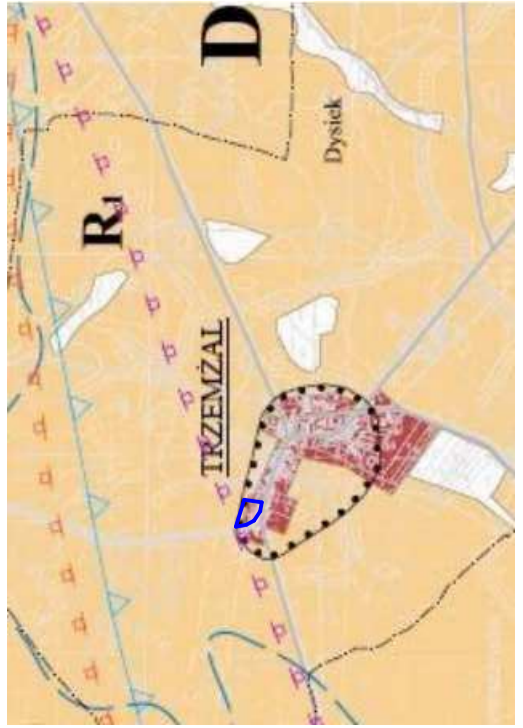





Miejscowy plan zagospodarowania przestrzennego terenu zabudowy usługowej, obejmujący działkę nr 25/2 we wsi Trzemzał gm. Trzemeszno

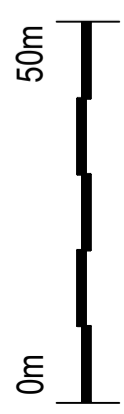
ZALĄCZNIK DO UCHWAŁY NR XLVI/417/2017
RADY MIEJSKIEJ TRZEMESZNA
Z DNIA 26 KWIETNIA 2017 ROKU

OGŁOSZONO
W DZIENNIKU URZĘDOWYM
WOJEWÓDZTWA WIELKOPOLSKIEGO
.....NR POZ
..... Z DNIA







- Wynis ze studium uwarunkowań i kierunków zagospodarowania przestrzennego
-  GRANICA OBSZARU OBJĘTEGO MPZP
 -  ISTNIEJĄCE I PROJEKTOWANE ZAINWESTOWANIE
 -  STREFA WIEJSKA

SKALA



OZNACZENIA GRAFICZNE I LITEROWE STANOWIĄCE OBOWIĄZUJĄCE USTALENIA PLANU

-  GRANICA OPRACOWANIA PLANU
-  LINIE ROZGRANICZAJĄCE TERENY O RÓŻNYM SPOSOBIE ZAGOSPODAROWANIA I RÓŻNYCH FUNKCJACH
-  NIEPRZEKRACZALNA LINIA ZABUDOWY
-  TERENY ZABUDOWY USŁUGOWEJ

OZNACZENIA GRAFICZNE O CHARAKTERZE INFORMACYJNYM

-  KD TEREN DROGI PUBLICZNEJ
-  PAS ZIELENI IZOLACYJNEJ

