

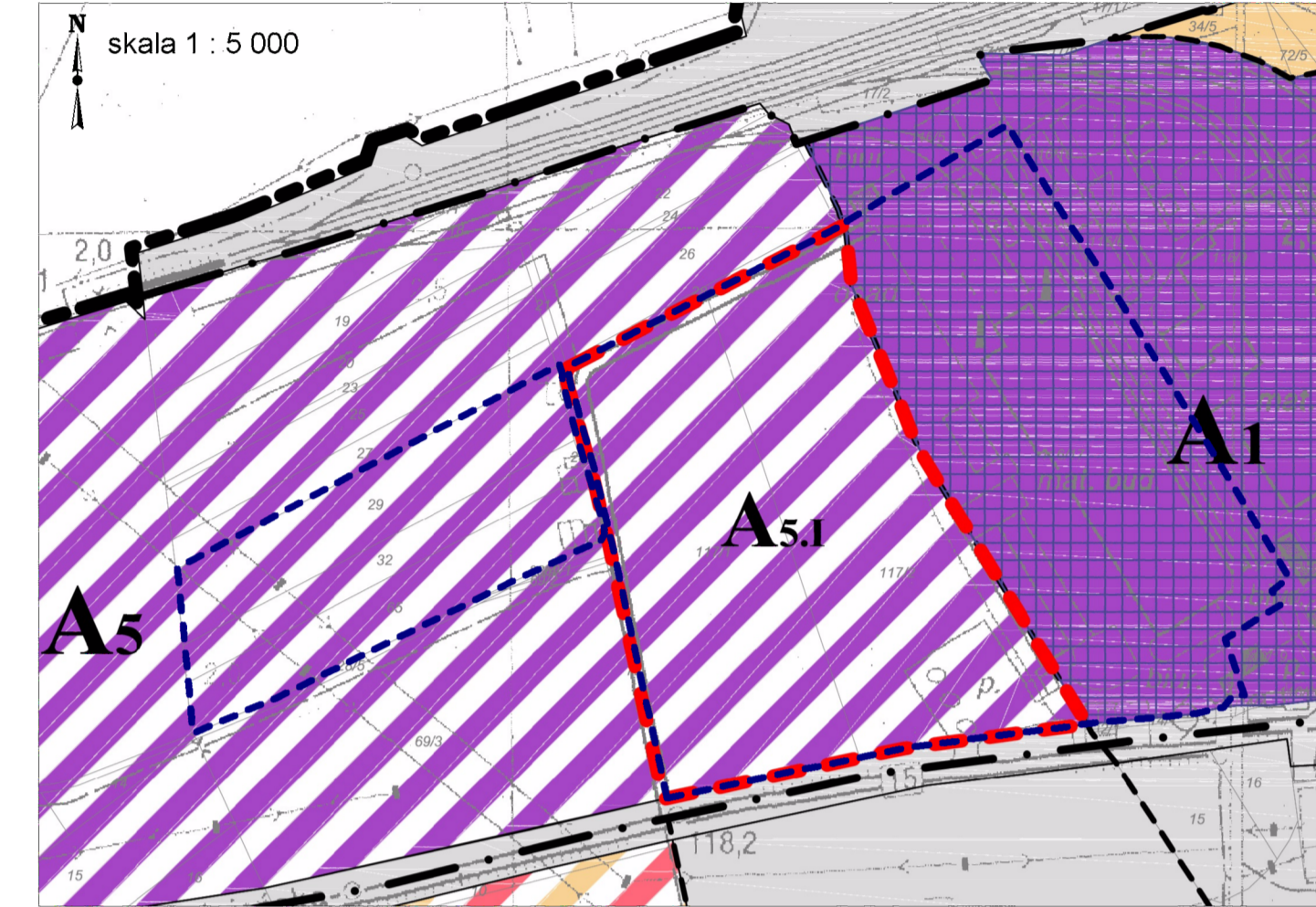
# MIEJSCOWY PLAN ZAGOSPODAROWANIA PRZESTRZENNEGO TERENU BUDOWNICTWA PRZEMYSŁOWEGO, OBEJMUJĄCEGO DZIAŁKĘ NR GEOD. 117/1, 117/2, 116/17, 27, 29, 32 I 65 W TRZEMESZNIE PRZY ULICY GNIEŹNIEŃSKIEJ I FABRYCZNEJ





Załącznik Nr 1 do uchwały Rady Miejskiej Trzemeszna Nr XLIII/405/2017 z dnia 06.03.2017 r. ogłoszonej w Dzienniku Urzędowym Województwa Wielkopolskiego z dnia .....r., poz. ....

## ZAŁĄCZNIK NR 1






### WYRYS ZE STUDIUM UWARUNKOWAŃ I KIERUNKÓW ZAGOSPODAROWANIA PRZESTRZENNEGO MIASTA TRZEMESZNA

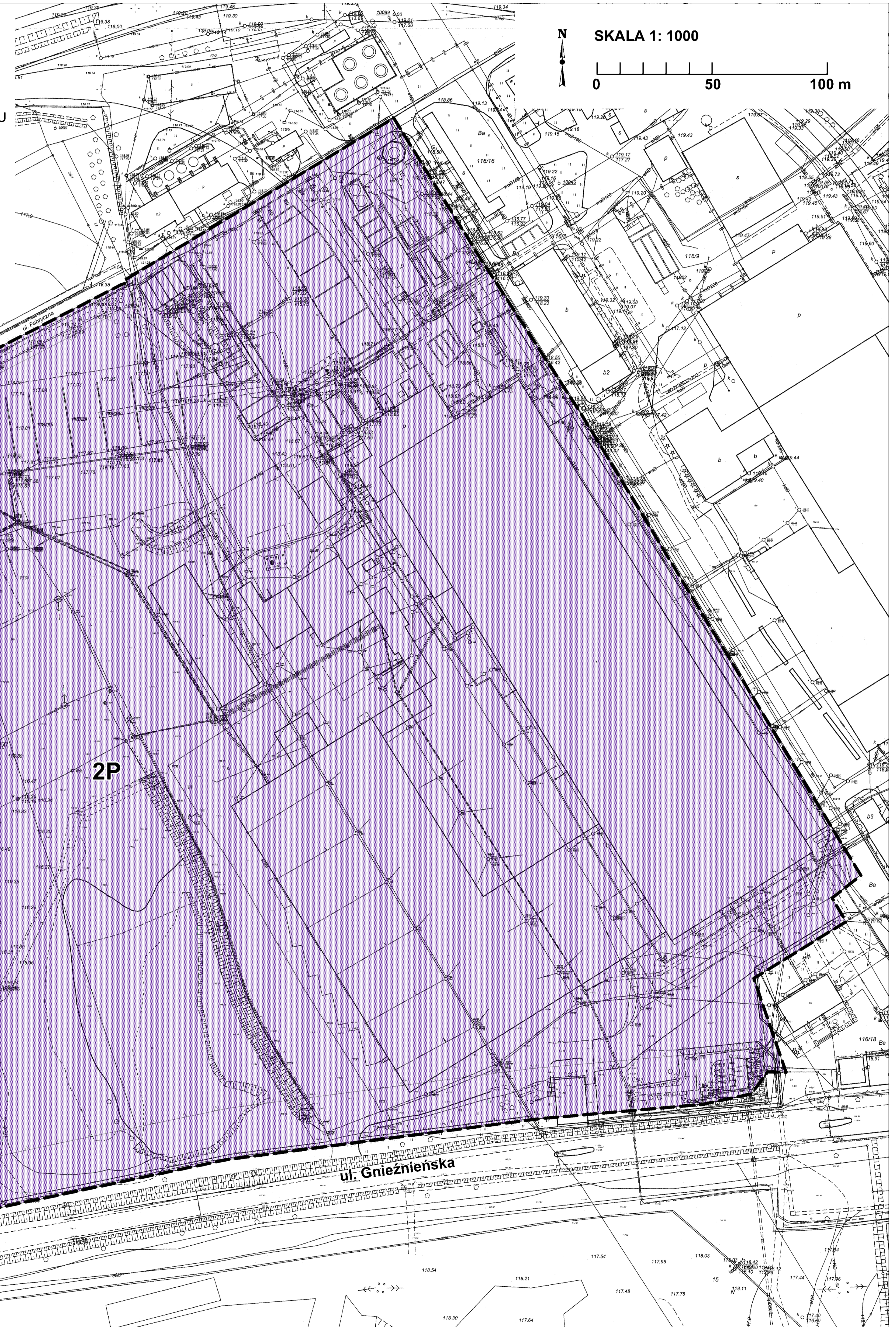
Załącznik nr 3 do Uchwały Nr VI/44/2015 Rady Miejskiej Trzemeszna z dnia 25 lutego 2015 r.



-  GRANICA OBSZARU OBJĘTEGO PLANEM
- OZNACZENIA ZE STUDIUM**
-  GRANICE OBSZARU PODLEGAJĄCEGO ZMIANIE STUDIUM
-  FUNKCJA PRZEMYSŁOWO-SKŁADOWA
-  PRZEMYSŁ, SKŁADY, RZEMIOSŁO UCIAŹLIWE

### LEGENDA

-  GRANICA OBSZARU OBJĘTEGO PLANEM (stanowi jednocześnie linię rozgraniczającą tereny o różnym przeznaczeniu lub różnych zasadach zagospodarowania)
-  LINIA ROZGRANICZAJĄCA TERENY O RÓŻNYM PRZEZNACZENIU LUB RÓŻNYCH ZASADACH ZAGOSPODAROWANIA
-  MAKSYMALNA NIEPRZEKRACZALNA LINIA ZABUDOWY
-  **P** TERENY ZABUDOWY PRZEMYSŁOWEJ
-  **KD-L** TEREN DROGI PUBLICZNEJ KLASY LOKALNEJ



Mapa bez aktualizacji  
w terenie  
Reprodukcja  
wzbroniona

STAROSTA GNIEŹNIEŃSKI  
Powiatowy Urząd Dokumentacji  
Geodezyjnej i Kartograficznej

Mapa została przygotowana zgodnie z zasadami geodezyjnymi i kartograficznymi w dniu 07. MAJ 2013 r.

Niniejsza mapa nie może być używana do celów projektowych.

mgr inż. Stanisław Gnieźniński  
mgr inż. Andrzej Kłopotowski  
mgr inż. Paweł Ogiński  
mgr inż. Andrzej Wójcik

07. MAJ 2013