
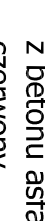
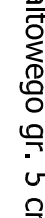
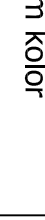



LEGENDA

-  ścieżka rowerowa o nawierzchni z betonu asfaltowego gr. 5 cm kolor czerny
-  chodnik o nawierzchni z betonu asfaltowego gr. 5 cm
-  chodnik istniejący z kostki betonowej Nowa granit biała
-  obrzeża betonowe 8x30x100cm
-  krawężnik najazdowy 15x22x100cm krzywy do wycinki
- spadki projektowane
- 2%
- 115,00 m n. p. m. rzędne istniejące
- 115,00 m n. p. m. rzędne projektowane
- nowa lokalizacja lamp

bariera wygradzeniowa z poręcza U-11a
 0+000,00-0+092,80
 0+229,28-0+326,98
 0+540,00-0+570,00

bariera stalowa ochronna istniejąca

SBD PROJEKT		Urząd Miasta i Gminy w Trzebnem ul. Dąbrowskiego 2 62-240 Trzebnie
OBJEKT:	60-161 Poznań, ul. Bełchatowska 12	62-240 Trzebnie
RYSMIEK:	Plan sytuacyjny drogi przebiegu - roweru dr. nr 45 dr. Al. Szymborskiego II etap	
STANOWISKO	INIE I TAKWISKO	NR. UPRAW. I DATA
PROJEKTANT	Mirosława Jankowiak	476/87/PW 09.2014
		NR. 6 SKALA 1:500