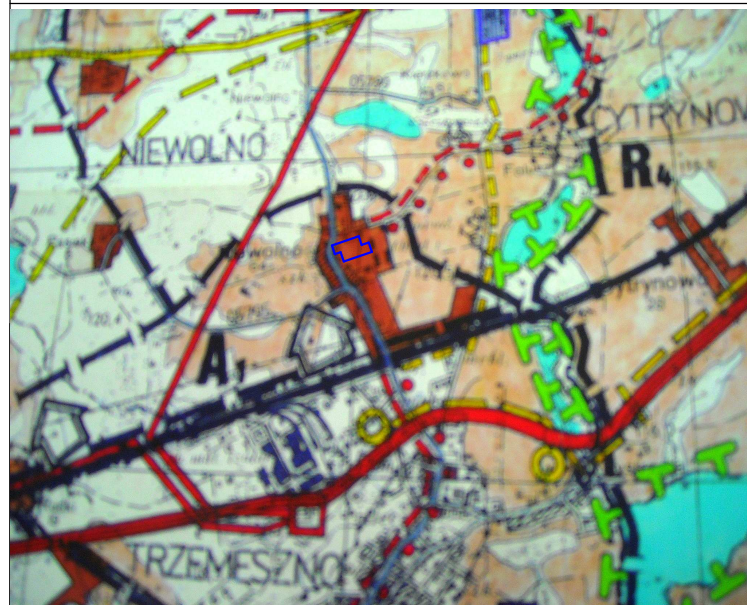



MIEJSCOWY PLAN ZAGOSPODAROWANIA PRZESTRZENNEGO TERENÓW ZABUDOWY MIESZKANIOWEJ I USŁUGOWEJ OBEJMUJĄCY TEREN DZIAŁEK NR 106/6 i 99/13 WE WSI NIEWOLNO g. TRZEMESZNO

ZAŁĄCZNIK DO UCHWAŁY NR XV/90/2011
RADY MIEJSKIEJ W TRZEMESZNI
Z DNIA 29 CZERWCA 2011 ROKU

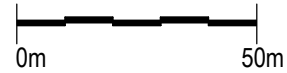
OGŁOSZONO
W DZIENNIKU URZĘDOWYM
WOJEWÓDZTWA WIELKOPOLSKIEGO
NR POZ.....
Z DNIA












Wyrys ze studium uwarunkowań i kierunków
zagospodarowania przestrzennego



SKALA

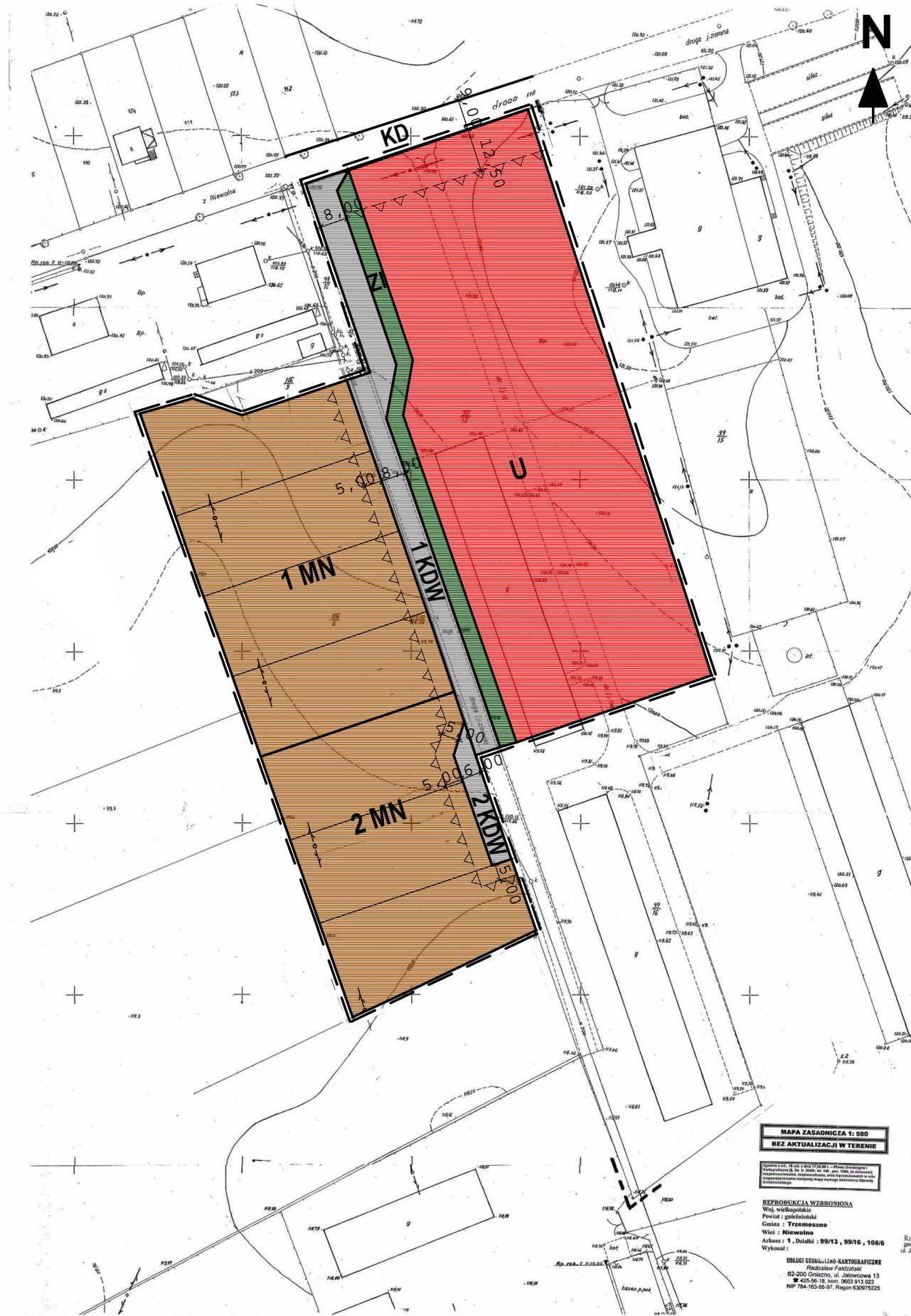


OZNACZENIA W GRANICACH PLANU

-  GRANICA OPRACOWANIA PLANU
-  LINIE ROZGRANICZAJĄCE TERENY O RÓŻNYM SPOSOBIE ZAGOSPODAROWANIA I RÓŻNYCH FUNKCJACH
-  PROPONOWANA LINIA PODZIAŁU WEWNĘTRZNEGO
-  NIEPRZEKRACZALNA LINIA ZABUDOWY
-  MN TERENY ZABUDOWY MIESZKANIOWEJ JEDNORODZINNEJ
-  U TERENY ZABUDOWY USŁUGOWEJ
-  KDW TERENY DRÓG WEWNĘTRZNYCH
-  ZI TEREN ZIELENI IZOLACYJNEJ
-  NAWIETRZNA LINIA TELEFONICZNA

POZOSTAŁE OZNACZENIA

-  KD TERENY DRÓG PUBLICZNYCH



MAPA ZASADNICZA 1:500
BEZ AKTUALIZACJI W TERENIE

Spisana 1:500, 01.01.2011 r. (01.01.2011 r.) - Plan zagospodarowania przestrzennego, 01.01.2011 r. (01.01.2011 r.) - Plan zagospodarowania przestrzennego, 01.01.2011 r. (01.01.2011 r.) - Plan zagospodarowania przestrzennego, 01.01.2011 r. (01.01.2011 r.) - Plan zagospodarowania przestrzennego

REPRODUKUCJA WZBRONIONA
Woj. wielkopolskie
Powiat: palencki
Gmina: Trzemeszno
Wzrost: Niewolno
Arkusz: 1, Działki: 99/13, 99/16, 106/6
Wysokość:

BIURO GEBELI I INI KARTOGRAFICZNE
Radziszewo-Parcele
62-200 Orlino, ul. Jankowa 13
☎ 423 96 18, fax: 423 913 123
NIP 784-183 88-97, Regon 63097225

Radziszewski
ul. Jankowa 13, 62-200 Orlino
62 200 111 2 11 0